




**GUIDE DE L'UTILISATEUR
MAJIC POUR Elyx Web**

Elyx 2.8.1

Révision 282

ELYX



une gamme développée par le groupe 1Spatial

A PROPOS DU GUIDE DE L'UTILISATEUR MAJIC POUR EWC

Les informations contenues dans ce document pourront faire l'objet de modifications sans préavis de la part de 1Spatial.

Sauf mention contraire, les sociétés, les noms et les données utilisés dans les exemples sont fictifs.

Aucune partie de ce document ne peut être reproduite ou transmise à quelque fin ou par quelque moyen que ce soit, électronique ou mécanique, sans la permission expresse et écrite de 1Spatial. .

LIMITATION DE GARANTIE ET DE RESPONSABILITÉ

1Spatial a réalisé tous les tests nécessaires et suffisants du Progiciel et a vérifié la conformité de son guide.

Le client reconnaît que dans l'état actuel de la technologie informatique, le fonctionnement du Progiciel est susceptible d'être interrompu ou affecté par des bogues. 1Spatial ne garantit pas que le Progiciel, le média d'installation, la clef ou la documentation livrés soient exempts d'erreurs, de bogues ou d'imperfections.

Ainsi, le client doit effectuer toutes les sauvegardes, prévoir et effectuer toutes les procédures de remplacement en vue d'éventuelles défaillances du Progiciel, prendre toutes les mesures appropriées pour se prémunir contre toute conséquence dommageable due à l'utilisation ou la non utilisation du Progiciel.

Il est expressément convenu que 1Spatial ne sera en aucun cas responsable des dommages directs ou indirects dus à l'utilisation du Progiciel.

L'utilisation du Progiciel est soumise à la signature par le client du contrat de droit d'utilisation des logiciels de 1Spatial.

MARQUES DÉPOSÉES

Elyx Web est une marque déposée de 1Spatial.


Copyright © 2014, 1Spatial. Tous droits réservés.

Version du 1/08/2014

GUIDE RAPIDE D'UTILISATION	4
1. PRESENTATION DE L'INTERFACE	4
2. LES ONGLETS	5
3. LES FONCTIONS	8
3.1. Vider la sélection courante	8
3.2. Retirer la parcelle courante de la sélection	8
3.3. Générer un relevé de propriété	8
3.4. Imprimer des bordereaux HTML	9
3.5. Exporter en HTML ou en CSV	9
3.6. Lancer les recherches	10
3.6.1. Recherche par localisation	12
3.6.1.1. Recherche par Rue	12
3.6.1.2. Recherche par section / numéro	13
3.6.2. Recherche de parcelles par propriétaire	14
3.6.2.1. Parcelle dont le propriétaire est un organisme donné	14
3.6.2.2. Parcelle dont le propriétaire n'est pas un organisme donné	15
3.6.3. Recherche de parcelles par type d'occupation	16
3.6.3.1. Parcelles avec bâtiments professionnels	16
3.6.3.2. Parcelles avec locaux commerciaux vacants	16
3.6.3.3. Parcelles avec logements vacants	16
3.6.3.4. Parcelles non bâties	16
3.6.3.5. Parcelles selon catégories de bâtiments	16
3.6.3.6. Parcelles avec copropriété verticale	17
3.6.4. Recherche de parcelles selon des critères de date	17
3.6.4.1. Parcelles bâties en	17
3.6.4.2. Parcelles dont acte notarial date de	18
3.6.5. Recherche de parcelles selon des critères de taille	19
3.6.5.1. Parcelles suivant nombre de niveaux des bâtiments	19
3.6.5.2. Parcelles suivant la superficie des bâtiments supérieure à	19
3.7. Cadrer sur la parcelle courante	20
3.8. Synchroniser la navigation entre la liste des références et le cadrage sur la parcelle 20	
3.9. Cadrer sur toutes les parcelles de la liste	20
3.10. Remplir la liste avec les parcelles sélectionnées dans la carte	20
3.11. Sélection de parcelles depuis la carte	20
4. LA BARRE DE NAVIGATION	20

GUIDE RAPIDE D'UTILISATION



1. PRESENTATION DE L'INTERFACE









L'interface est composée de quatre zones distinctes :

1. la zone d'affichage du contenu des onglets
2. les onglets donnant accès aux différentes données MAJIC
3. les fonctions
4. la barre de navigation












2. LES ONGLETS

Non bâti	<div style="text-align: right;">  </div> <p style="text-align: center;">Parcelle AB 16 Adresse de la parcelle</p> <p><u>Non Bâti</u></p> <table border="1" style="width: 100%; border-collapse: collapse;"> <tr><td style="text-align: right;">Contenance :</td><td>331 m²</td></tr> <tr><td style="text-align: right;">Date de l'acte :</td><td>01/01/1986</td></tr> <tr><td style="text-align: right;">Parcelle primitive :</td><td>-</td></tr> <tr><td style="text-align: right;">Parcelle :</td><td>Non urbaine</td></tr> <tr><td style="text-align: right;">PDL :</td><td>-</td></tr> <tr><td style="text-align: right;">Compte propriétaire :</td><td>X1234</td></tr> </table>	Contenance :	331 m ²	Date de l'acte :	01/01/1986	Parcelle primitive :	-	Parcelle :	Non urbaine	PDL :	-	Compte propriétaire :	X1234																						
Contenance :	331 m ²																																		
Date de l'acte :	01/01/1986																																		
Parcelle primitive :	-																																		
Parcelle :	Non urbaine																																		
PDL :	-																																		
Compte propriétaire :	X1234																																		
Bâti	<div style="text-align: right;">  </div> <p style="text-align: center;">Parcelle AB 16 Adresse de la parcelle</p> <p><u>Bâti</u></p> <p>Local n°4480111045</p> <table border="1" style="width: 100%; border-collapse: collapse;"> <tr><td style="text-align: right;">Adresse :</td><td>Adresse de la parcelle</td></tr> <tr><td style="text-align: right;">Nb. Niv :</td><td>0</td></tr> <tr><td style="text-align: right;">Bâtiment :</td><td>A</td></tr> <tr><td style="text-align: right;">Escalier :</td><td>1</td></tr> <tr><td style="text-align: right;">Etage :</td><td>0</td></tr> <tr><td style="text-align: right;">Porte :</td><td>1001</td></tr> <tr><td style="text-align: right;">Compte propriétaire :</td><td>X1234</td></tr> <tr><td style="text-align: right;">Occupation :</td><td>Occupé par le propriétaire ou l'usufuitier</td></tr> <tr><td style="text-align: right;">Val locative totale :</td><td>500EUR</td></tr> <tr><td style="text-align: right;">Année de construction :</td><td>1791</td></tr> <tr><td style="text-align: right;">Type de local :</td><td>Maison</td></tr> <tr><td style="text-align: right;">Nature du local :</td><td>Maison</td></tr> <tr><td style="text-align: right;">Date acte de mutation :</td><td>01/01/1986</td></tr> <tr><td style="text-align: right;">Construct particul :</td><td>-</td></tr> <tr><td style="text-align: right;">Méthode d'évaluation :</td><td>Evaluation par voie d'appréciation directe</td></tr> <tr><td style="text-align: right;">Appartenance PDL :</td><td>Non</td></tr> <tr><td style="text-align: right;">Réduction sur taux OM :</td><td>0 %</td></tr> </table>	Adresse :	Adresse de la parcelle	Nb. Niv :	0	Bâtiment :	A	Escalier :	1	Etage :	0	Porte :	1001	Compte propriétaire :	X1234	Occupation :	Occupé par le propriétaire ou l'usufuitier	Val locative totale :	500 EUR	Année de construction :	1791	Type de local :	Maison	Nature du local :	Maison	Date acte de mutation :	01/01/1986	Construct particul :	-	Méthode d'évaluation :	Evaluation par voie d'appréciation directe	Appartenance PDL :	Non	Réduction sur taux OM :	0 %
Adresse :	Adresse de la parcelle																																		
Nb. Niv :	0																																		
Bâtiment :	A																																		
Escalier :	1																																		
Etage :	0																																		
Porte :	1001																																		
Compte propriétaire :	X1234																																		
Occupation :	Occupé par le propriétaire ou l'usufuitier																																		
Val locative totale :	500 EUR																																		
Année de construction :	1791																																		
Type de local :	Maison																																		
Nature du local :	Maison																																		
Date acte de mutation :	01/01/1986																																		
Construct particul :	-																																		
Méthode d'évaluation :	Evaluation par voie d'appréciation directe																																		
Appartenance PDL :	Non																																		
Réduction sur taux OM :	0 %																																		

SUF	 Majic <div style="text-align: right;">  </div> <p style="text-align: center;">Parcelle AB 16 Adresse de la parcelle</p> <p><u>Subdivisions Fiscales</u></p> <p><input type="checkbox"/> Subdivision fiscale</p> <table border="1" data-bbox="479 546 1218 850"> <tr><td>Contenance :</td><td>331 m²</td></tr> <tr><td>Culture :</td><td>sol</td></tr> <tr><td></td><td>-</td></tr> <tr><td>Revenu cadastral :</td><td>0 EUR</td></tr> <tr><td>Série tarif :</td><td>A</td></tr> <tr><td>Base d'imposition :</td><td>0 EUR</td></tr> <tr><td>Compte propriétaire :</td><td>X1234</td></tr> <tr><td>Exonération Permanente :</td><td>-</td></tr> </table>	Contenance :	331 m ²	Culture :	sol		-	Revenu cadastral :	0 EUR	Série tarif :	A	Base d'imposition :	0 EUR	Compte propriétaire :	X1234	Exonération Permanente :	-
Contenance :	331 m ²																
Culture :	sol																
	-																
Revenu cadastral :	0 EUR																
Série tarif :	A																
Base d'imposition :	0 EUR																
Compte propriétaire :	X1234																
Exonération Permanente :	-																
Propriétaires	 Majic <div style="text-align: right;">  </div> <p style="text-align: center;">Parcelle AB 16 Adresse de la parcelle</p> <p><u>Propriétaires</u></p> <p><input type="checkbox"/> Compte n° X1234</p> <table border="1" data-bbox="479 1228 1218 1533"> <tr><td colspan="2">LAUTIER Jean-Paul Charles</td></tr> <tr><td>Type de la personne :</td><td>Physique</td></tr> <tr><td>Forme juridique :</td><td>-</td></tr> <tr><td>Droit :</td><td>Propriétaire</td></tr> <tr><td>Type :</td><td>-</td></tr> <tr><td>Destinataire de l'imposition :</td><td>Oui</td></tr> <tr><td>Adresse :</td><td>Adresse du propriétaire</td></tr> </table>	LAUTIER Jean-Paul Charles		Type de la personne :	Physique	Forme juridique :	-	Droit :	Propriétaire	Type :	-	Destinataire de l'imposition :	Oui	Adresse :	Adresse du propriétaire		
LAUTIER Jean-Paul Charles																	
Type de la personne :	Physique																
Forme juridique :	-																
Droit :	Propriétaire																
Type :	-																
Destinataire de l'imposition :	Oui																
Adresse :	Adresse du propriétaire																

PDL	 Majic <p style="text-align: center;">Parcelle YA 4 LA SENTE DE LEVIGNEN BARGNY (60)</p> <p><u>Propriétés divisées en Lots</u></p> <p>Aucune information disponible</p>																												
Evaluations	 Majic <p style="text-align: center;">Parcelle AB 16 Adresse de la parcelle</p> <p><u>Parties d'évaluation</u></p> <p>Local n° 123456789</p> <table border="1" data-bbox="462 934 1144 1459"> <tr><td>Affectation :</td><td>Habitation</td></tr> <tr><td>Catégorie :</td><td>5</td></tr> <tr><td>Occupant TH/TP :</td><td>Occupé par le propriétaire ou l'usufruitier</td></tr> <tr><td>Surface pondérée :</td><td>137 m²</td></tr> <tr><td>Coef. d'entretien :</td><td>1</td></tr> <tr><td>Coef. situation particuliere :</td><td>0</td></tr> <tr><td>Coef. situation générale :</td><td>0</td></tr> <tr><td colspan="2" style="text-align: center;">Taxes</td></tr> <tr><td>Série de tarif :</td><td>A</td></tr> <tr><td>Valeur locative 1970 :</td><td>375</td></tr> <tr><td>Exonération Permanente :</td><td>-</td></tr> <tr><td>Retour imposition :</td><td>-</td></tr> <tr><td></td><td>Part V.L. imposée</td></tr> <tr><td></td><td>Base d'imposition</td></tr> </table>	Affectation :	Habitation	Catégorie :	5	Occupant TH/TP :	Occupé par le propriétaire ou l'usufruitier	Surface pondérée :	137 m ²	Coef. d'entretien :	1	Coef. situation particuliere :	0	Coef. situation générale :	0	Taxes		Série de tarif :	A	Valeur locative 1970 :	375	Exonération Permanente :	-	Retour imposition :	-		Part V.L. imposée		Base d'imposition
Affectation :	Habitation																												
Catégorie :	5																												
Occupant TH/TP :	Occupé par le propriétaire ou l'usufruitier																												
Surface pondérée :	137 m ²																												
Coef. d'entretien :	1																												
Coef. situation particuliere :	0																												
Coef. situation générale :	0																												
Taxes																													
Série de tarif :	A																												
Valeur locative 1970 :	375																												
Exonération Permanente :	-																												
Retour imposition :	-																												
	Part V.L. imposée																												
	Base d'imposition																												

3. LES FONCTIONS

	Vider la sélection courante
	Retirer la parcelle courante de la sélection
	Générer un relevé de propriétés
	Imprimer des bordereaux HTML spécifiques au modèle MAJIC
	Exporter en html ou en CSV
	Lancer les recherches
	Cadrer sur la parcelle courante
	Synchroniser la navigation dans la liste des références et le cadrage automatique sur la parcelle
	Cadrer sur toutes les parcelles de la liste des références
	Remplir la liste des références avec les parcelles sélectionnées dans la carte
	Sélection des parcelles depuis la carte

3.1. *Vider la sélection courante*

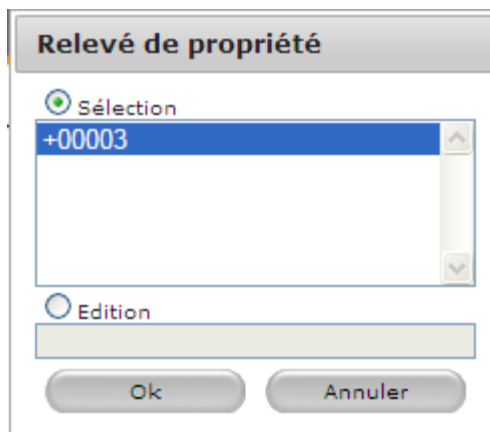
Retire de la sélection courante l'ensemble des parcelles et efface la mise en évidence dans la carte.

3.2. *Retirer la parcelle courante de la sélection*

Retire de la sélection courante la parcelle courante et efface la mise en évidence de cette parcelle dans la carte.

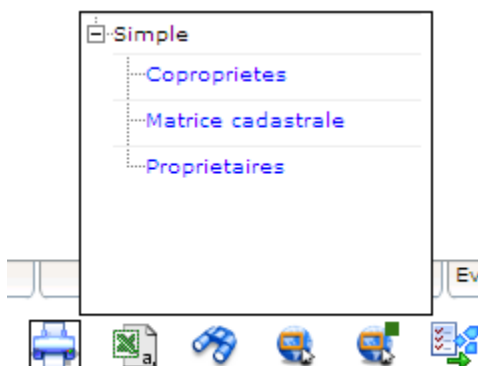
3.3. *Générer un relevé de propriété*

Permet de générer un relevé de propriété dans un nouvel onglet, sur base du numéro de propriétaire de la parcelle courante (mode Sélection) ou en spécifiant un numéro de propriétaire (mode Edition).



3.4. *Imprimer des bordereaux HTML*

Permet d'imprimer des bordereaux HTML spécifiques au modèle MAJIC, pour la parcelle courante de la liste de l'application MAJIC. Par exemple, un bordereau concernant la copropriété, un autre proposent les informations de la matrice cadastrale et un troisième qui fournit les adresses des 6 propriétaires potentiels.



3.5. *Exporter en HTML ou en CSV*

Permet de sauver les informations MAJIC de la parcelle courante soit :

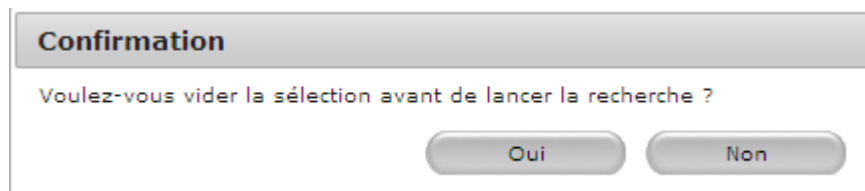
- sous la forme de fichiers CSV compilés dans un ZIP, proposés en téléchargement;
- en HTML dans un nouvel onglet.





The dialog box is titled "Exporter les parcelles". It contains two radio button options: "Export CSV" (selected) and "Export Html". At the bottom, there are two buttons: "Valider" and "Annuler".

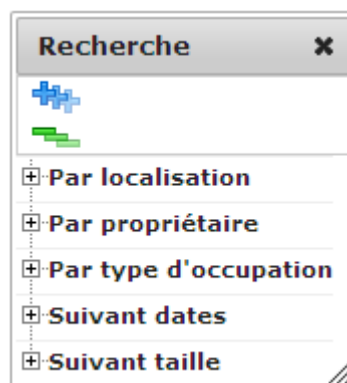
3.6. Lancer les recherches

Si la sélection n'est pas vide, il sera proposé à l'utilisateur de la vider avant le lancement d'une recherche. S'il ne vide pas la sélection, le résultat de la recherche s'additionnera à la sélection en cours. Dans ce cas, les éventuels doublons sont rejetés.



The dialog box is titled "Confirmation". It contains the text "Voulez-vous vider la sélection avant de lancer la recherche ?". At the bottom, there are two buttons: "Oui" and "Non".

Un menu présente l'ensemble des recherches MAJIC disponibles ; ce menu peut être compacté en cliquant sur l'icône . Un clic sur l'icône  permet de déployer à nouveau l'ensemble des recherches.

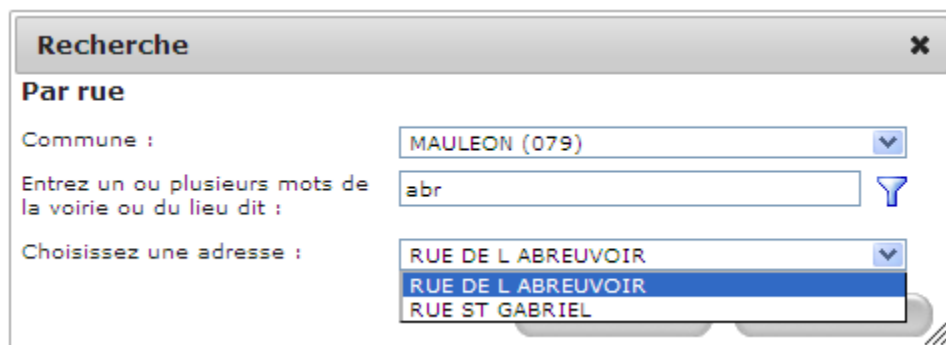


3.6.1. Recherche par localisation

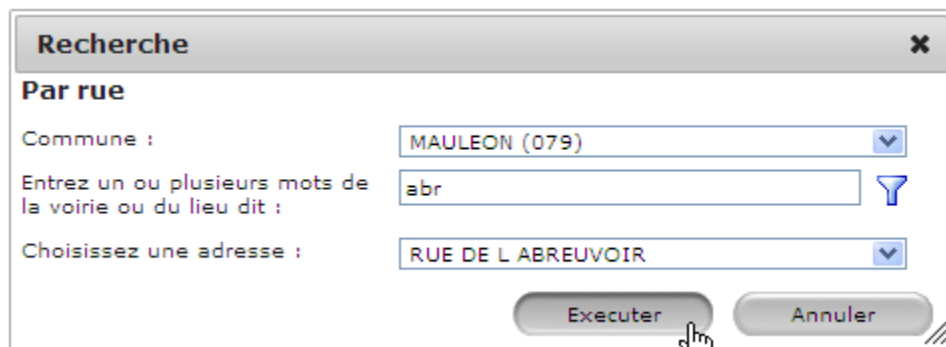
3.6.1.1. Recherche par Rue

Les communes proposées sont celles de la base SIG et les noms de rues proposés sont ceux de la base Majic.

1. Choisissez une commune dans la liste.
2. Saisissez le nom de la voie ou du lieu-dit. Quelques caractères suffisent.
3. Le système recherche le nom d'une voie ou d'un lieu-dit contenant la chaîne de caractères saisie. Seuls les 100 premiers résultats sont retournés. Affinez la recherche au besoin
4. Cliquez sur le bouton « Exécuter » une fois la rue ou le lieu-dit sélectionné.



The screenshot shows a dialog box titled "Recherche" with a close button (X) in the top right corner. Below the title bar, the text "Par rue" is displayed. There are three input fields: "Commune :" with a dropdown menu showing "MAULEON (079)"; "Entrez un ou plusieurs mots de la voirie ou du lieu dit :" with a text input field containing "abr" and a filter icon (funnel); and "Choisissez une adresse :" with a dropdown menu showing a list of results: "RUE DE L ABREUVOIR", "RUE DE L ABREUVOIR", and "RUE ST GABRIEL". The first result is highlighted in blue.

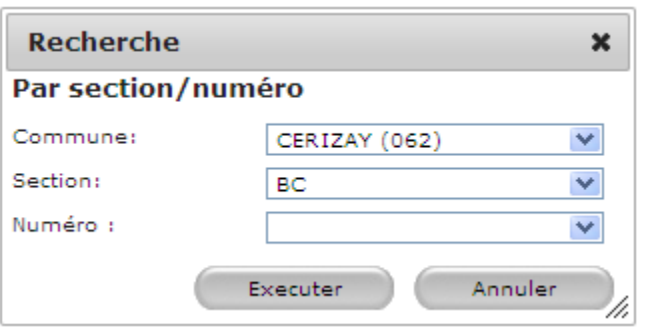
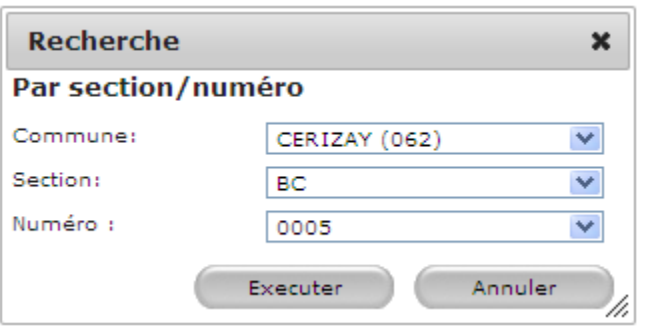
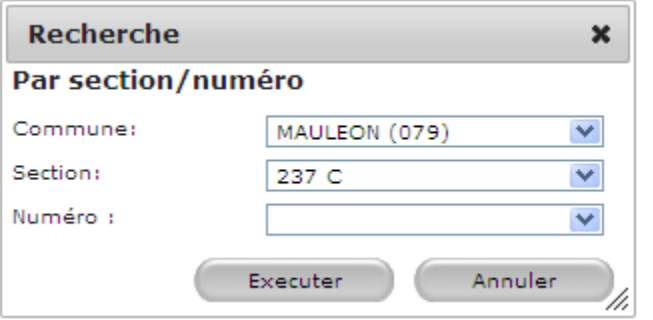


This screenshot is identical to the one above, but it shows the "Executer" button at the bottom right of the dialog box being clicked by a mouse cursor. The "Annuler" button is also visible next to it.

3.6.1.2. Recherche par section / numéro

Les communes, sections et parcelles proposées sont celles de la base SIG.

1. Choisissez une commune dans la liste. Lorsque la commune est sélectionnée, la liste des sections disponibles pour cette commune est accessible dans le champ "Section".
2. Choisissez une section dans la liste proposée. Lorsque la section est sélectionnée, la liste des numéros de parcelles disponibles pour cette section est accessible dans le champ "Numéro".
3. Choisissez un numéro de parcelle dans la liste "Numéro" proposée. Si aucune parcelle n'est sélectionnée, toutes les parcelles de la section seront sélectionnées.

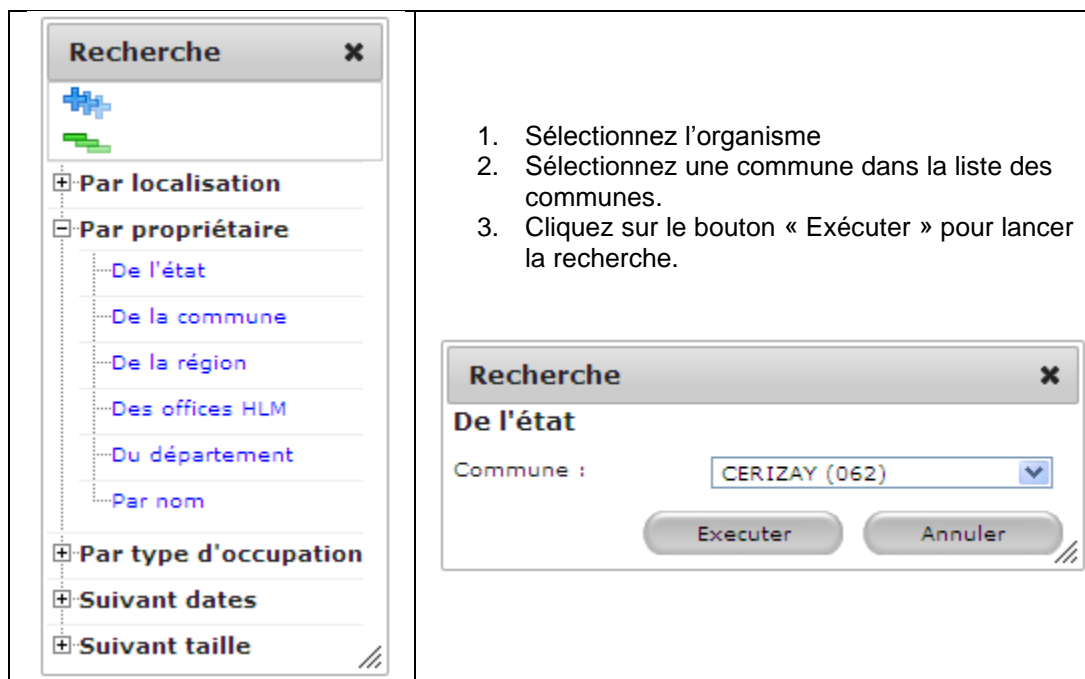
	Commune non fusionnée
	
	Commune fusionnée Le préfixe de section est affiché avant la lettre de section

3.6.2. Recherche de parcelles par propriétaire

L'option « Recherche des parcelles par propriétaire » permet de rechercher les parcelles appartenant à un organisme propriétaire donné (Etat, commune, région, Office HLM, département) ou à un propriétaire, dans la commune sélectionnée.

3.6.2.1. Parcelle dont le propriétaire est un organisme donné

Les communes proposées sont celles de la base SIG, autorisées en consultation.



The image shows a software interface for searching parcels. On the left is a 'Recherche' dialog box with a tree view of search criteria. The 'Par propriétaire' section is expanded, showing options: 'De l'état', 'De la commune', 'De la région', 'Des offices HLM', 'Du département', and 'Par nom'. Below this are 'Par type d'occupation', 'Suivant dates', and 'Suivant taille'. On the right, a detailed view of the 'Recherche De l'état' dialog is shown. It features a 'Commune :' label, a dropdown menu with 'CERIZAY (062)' selected, and two buttons: 'Executer' and 'Annuler'.

1. Sélectionnez l'organisme
2. Sélectionnez une commune dans la liste des communes.
3. Cliquez sur le bouton « Exécuter » pour lancer la recherche.

3.6.2.2. Parcelle dont le propriétaire n'est pas un organisme donné

Les communes proposées sont celles de la base SIG et les noms de propriétaires proposés sont ceux de la base Majic.

1. Choisissez une commune dans la liste.
2. Saisissez un nom de propriétaire. Quelques caractères du nom suffisent.
3. Activez le filtre pour appliquer le critère de recherche du nom
4. Seuls les 100 premiers résultats sont affichés. Affinez la recherche au besoin.
5. Cliquez sur le bouton « Exécuter » une fois le nom sélectionné.

Recherche [X]

Par nom

Commune : MAULEON (079) [v]

Entrez un extrait du nom du propriétaire : gilbert [v]

Nom du propriétaire : BEAUFRETON/GILBERTE MARIE-JOSEPHE EM [v] **Activer le filtre**

Compte du propriétaire : V00241 [v]

[Executer] [Annuler]

3.6.3. Recherche de parcelles par type d'occupation

3.6.3.1. Parcelles avec bâtiments professionnels

1. Choisissez une commune dans la liste.
2. Cliquez sur le bouton « Exécuter » pour lancer la recherche.

3.6.3.2. Parcelles avec locaux commerciaux vacants

1. Choisissez une commune dans la liste.
2. Cliquez sur le bouton « Exécuter » pour lancer la recherche.

3.6.3.3. Parcelles avec logements vacants

1. Choisissez une commune dans la liste.
2. Cliquez sur le bouton « Exécuter » pour lancer la recherche.

3.6.3.4. Parcelles non bâties

1. Choisissez une commune dans la liste.
2. Cliquez sur le bouton « Exécuter » pour lancer la recherche.

3.6.3.5. Parcelles selon catégories de bâtiments

1. Choisissez une commune dans la liste.
2. Choisissez une catégorie de bâtiment dans la liste.
3. Cliquez sur le bouton « Exécuter » pour lancer la recherche.



The screenshot shows a dialog box titled "Recherche" with a close button (X) in the top right corner. Below the title bar, the text "Selon catégories de bâtiments" is displayed. There are two dropdown menus: "Commune:" with "CERIZAY (062)" selected, and "Catégorie de bâtiment:" with "0" selected. At the bottom, there are two buttons: "Executer" and "Annuler".

3.6.3.6. Parcelles avec copropriété verticale

1. Choisissez une commune dans la liste.
2. Saisissez un nom de propriétaire. Quelques caractères du nom suffisent.
3. Activez le filtre pour appliquer le critère de recherche du nom.
4. Seuls les 100 premiers résultats sont affichés. Affinez la recherche au besoin.
5. Cliquez sur le bouton « Exécuter » une fois le nom sélectionné.

The screenshot shows a dialog box titled 'Recherche' with a close button (X) in the top right corner. Below the title bar, the text 'Avec copropriété verticale' is displayed. The form contains four fields: 'Commune :' with a dropdown menu showing 'CERIZAY (062)'; 'Entrez un extrait du nom du propriétaire :' with a text input field and a blue funnel icon to its right; 'Nom du propriétaire :' with a dropdown menu showing 'ACLOQUE/MICKAEL GEORGES DANIEL'; and 'Compte du propriétaire :' with a dropdown menu showing 'A00156'. At the bottom of the dialog, there are two buttons: 'Executer' and 'Annuler'.

3.6.4. Recherche de parcelles selon des critères de date

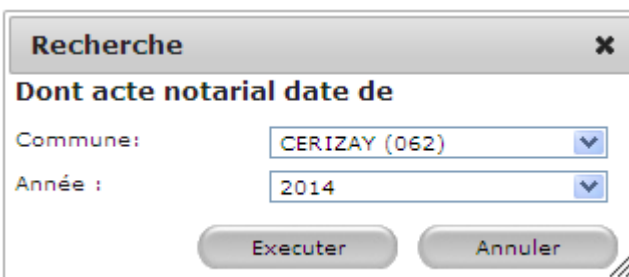
3.6.4.1. Parcelles bâties en ...

1. Choisissez une commune dans la liste.
2. Choisissez une date dans la liste déroulante « Année ».

The screenshot shows a dialog box titled 'Recherche' with a close button (X) in the top right corner. Below the title bar, the text 'Bâties en' is displayed. The form contains two fields: 'Commune:' with a dropdown menu showing 'CERIZAY (062)'; and 'Année :' with a dropdown menu showing '2014'. At the bottom of the dialog, there are two buttons: 'Executer' and 'Annuler'.

3.6.4.2. Parcelles dont acte notarial date de ...

1. Choisissez une commune dans la liste.
2. Choisissez une date dans la liste déroulante « Année ».



Recherche [X]

Dont acte notarial date de

Commune: CERIZAY (062) [v]

Année : 2014 [v]

Executer Annuler

3.6.5. Recherche de parcelles selon des critères de taille

3.6.5.1. Parcelles suivant nombre de niveaux des bâtiments

1. Choisissez une commune dans la liste.
2. Choisissez une valeur dans la liste déroulante « Nombre de niveaux ».

The screenshot shows a dialog box titled 'Recherche' with a close button (X) in the top right corner. Below the title bar, the text 'Suivant nombre de niveaux des bâtiments' is displayed. There are two input fields: 'Commune:' with a dropdown menu showing 'CERIZAY (062)' and 'Nombre de niveaux:' with a dropdown menu showing '3'. At the bottom, there are two buttons: 'Executer' and 'Annuler'.

3.6.5.2. Parcelles suivant la superficie des bâtiments supérieure à

1. Choisissez une commune dans la liste.
2. Donnez une valeur pour la superficie minimale de la parcelle.
3. Donnez une valeur pour la superficie minimale du bâtiment.


The screenshot shows a dialog box titled 'Recherche' with a close button (X) in the top right corner. Below the title bar, the text 'Superficie des bâtiments supérieure à' is displayed. There are three input fields: 'Commune:' with a dropdown menu showing 'CERIZAY (062)', 'Surface minimale de la parcelle (m²) :' with a text box containing '550', and 'Surface minimale du bâtiment (m²) :' with a text box containing '80'. At the bottom, there are two buttons: 'Executer' and 'Annuler'.

3.7. **Cadrer sur la parcelle courante**

Permet de cadrer la carte sur la parcelle courante de la liste des parcelles

3.8. **Synchroniser la navigation entre la liste des références et le cadrage sur la parcelle**

Permet de synchroniser la navigation entre la liste des références et le cadrage sur la parcelle courante de cette liste. L'état (actif ou inactif) est stocké dans un cookie, ce qui permet de retrouver la fonctionnalité active ou pas, d'une session à l'autre.

Quand la commande est activée, l'icône est entourée d'un cadre. 

3.9. **Cadrer sur toutes les parcelles de la liste**

Permet de cadrer sur la boîte englobante définie par l'ensemble des parcelles de la liste des références

3.10. **Remplir la liste avec les parcelles sélectionnées dans la carte**

Permet de remplir la liste des références avec les parcelles sélectionnées dans la carte ; cette sélection peut avoir pour origine une requête ou une sélection dans la carte.





3.11. **Sélection de parcelles depuis la carte**

A partir de la version 282.

Depuis la barre d'outils du module MAJIC, la commande de sélection de parcelles dans la carte, ne prend en compte que les objets de la couche (ou des couches) « Parcelle » telle que définie dans les préférences du module MAJIC. La boîte d'information est également remplie avec cette sélection, au travers de la collection « Sélection courante ».

4. LA BARRE DE NAVIGATION



	Accéder à la première parcelle
	Accéder à la parcelle précédente
	Accéder à la parcelle suivante
	Accéder à la dernière parcelle